


PINARES DE URBIÓN



COVALEDA

Lugar emblemático de la Comarca de Pinares, al abrigo del Urbión, el cual nos ofrece una amplia panorámica de sus extensos bosques. Escenario mágico que permite una **conexión perfecta con la naturaleza**, para reencontrarte o para disfrutar del deporte.

 **Subida al Pico Urbión**, por Covaleda. Se pasa por la **Senda de los Abuelos**, y por el **Mirador de la Laguna Negra**.


 Ruta de los **Puentes**, para toda la familia.

 Ruta de las **Cascadas**, naturaleza viva.



DURUELO DE LA SIERRA

Situado en el Parque Natural de la Sierra de Urbión, Duruelo destaca por su intenso patrimonio natural, con parajes de una enorme belleza como el **Pico de Urbión, Castroviejo, Cueva Serena o el nacimiento del río Duero**.

 **Subida al Pico Urbión**, por Duruelo de la Sierra. Se pasa por el **nacimiento del Río Duero**.


 Ruta **Castroviejo y Cueva Serena**.

 **Vía Ferrata**, para toda la familia.



MOLINOS DE DUERO

A los pies de los Picos de Urbión, Molinos de Duero, conserva su encanto natural, sin perder ni un resquicio de su **historia y tradición**, muy **vinculadas a la carretería**.

 Ruta **Calzada Romana**. En el recorrido se evidencian restos de **piedra trabajada, losas, e incluso surcos de carros**.

 Ruta de la **Piedra Andadera**.

 Ruta del **Portillo de la Campana**

COTO MICOLÓGICO



BOLETUS

NÍSCALO

MACROLEPIOTA

AMANITA CESÁREA


MARZUELO

REBOZUELO



MONTENEGRO DE CAMEROS

Montenegro de Cameros es un enclave único, **donde encontrarse a sí mismo**. Lindando con La Rioja, en este pequeño municipio, **la naturaleza tiene un papel predominante**.

 Ruta de **Santa Inés**. Su **acceso al puerto por la vertiente riojana**, nos permite fácil acceso a deportes como el **senderismo, las raquetas, o el esquí de travesía**.


 Ruta **Alto de las Tres Cruces**.

 Ruta **Peñas Albas**.




SALDUERO

Salduero es reconocido como uno de los **"Pueblos más bellos de Castilla y León"**. Su inmenso pinar junto al río Duero, la **carretería**, la **ganadería** y la influencia de los **indianos**, han forjado su patrimonio.

 Ruta **Pico del Águila**. Por el **Gr86** tras la **ermita de Sta. Elena** y siguiendo por un robledal, llegarás a este pico. Las vistas son espectaculares.


 Ruta **Tronchaberezos**. Para **BTT**.

 Ruta **66**. Cascada, **Cueva Morena** y mirador.



VINUESA

Entre ríos y montañas, **la Corte de los Pinares**, uno de los **"Pueblos Más Bonitos de España"**, tierra de poetas y escritores. Calles empedradas llenas de historia, cultura, tradición y patrimonio. Cuenta con uno de los **Parques Naturales más visitados de CyL, la Laguna Negra**, una visita a la provincia de Soria.

 Ruta **la Laguna Negra**. Pudes visitarla y volver en un agradable paseo o continuar **hasta los Picos de Urbión, por un camino algo más exigente**.

 Ruta **La Laguna Verde**.

 Ruta del **Miradero**.

PUNTO DE VENTA DE PERMISOS

MATRÍCULA DEL COTO	so-50001
AYUNTAMIENTOS TITULARES	Duruelo de la Sierra, Covaleda, Salduero, Molinos de Duero, Vinuesa, Montenegro de Cameros
PERMISO RECOLECTORES LOCALES	Recreativo: Gratis Comercial: 10€/Temporada
PERMISO RECOLECTORES VINCULADOS	Recreativo: 10€/Temporada Comercial: 50€/Temporada
PERMISO RECOLECTORES FORÁNEOS	Recreativo: 5€/ 2 días consecutivos Recreativo: 15€/ 7 días consecutivos
CUPO PERMISO RECREATIVO	5 kg/día
CUPO PERMISO COMERCIAL	30kg /día

BUENAS PRÁCTICAS

Coger **solamente hongos y setas que conozcamos** claramente, y no alterar las que no, todas tienen su función en la naturaleza.

Es aconsejable **cutar la seta por el pie con navaja** pues de este modo no se destroza el micelio. En el caso de los hongos, que se cogen enteros, como los *boletus*, **limpiar su base en el monte**.

Utilizar una cesta. En las bolsas de plástico no se dispersan las esporas, y no se ventilan adecuadamente.

¡Obten tu licencia y descubre Pinares de Urbión!
www.pinaresdeurbion.es



Más que un **COTO MICOLÓGICO**

Pinares De Urbión






www.pinaresdeurbion.es

¡Obtén tu licencia y descubre Pinares de Urbión!

asopiva.

Pinares de Urbión



-   Lugares de Interés
-  Límite Municipal
-  Límite Cotos
-  Carreteras

